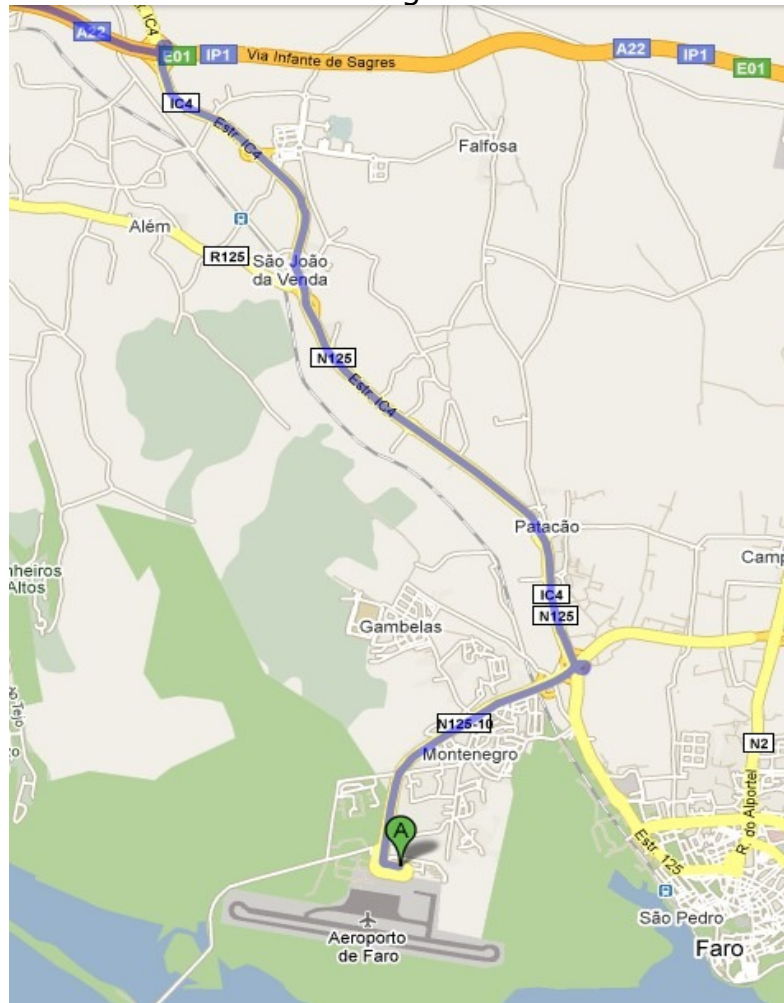
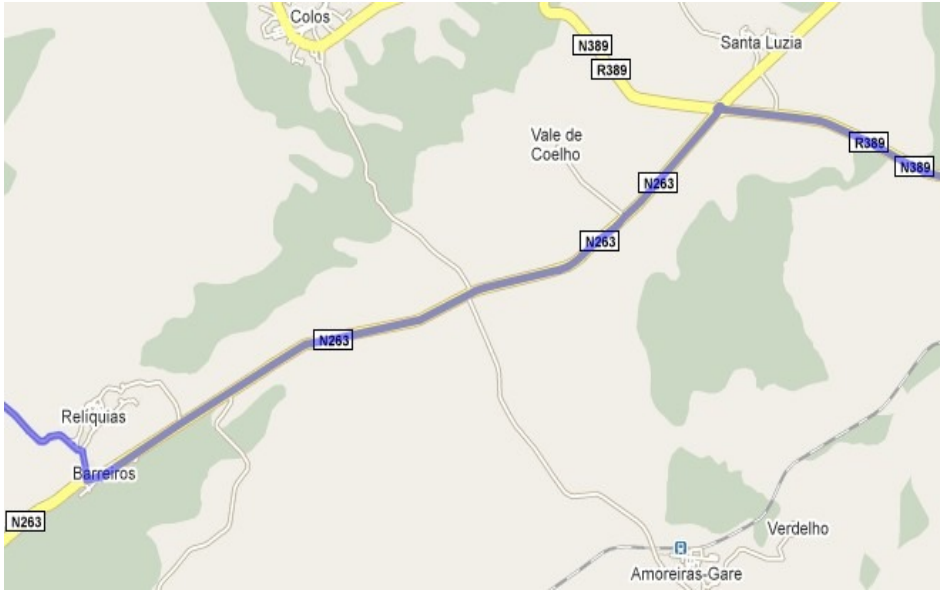
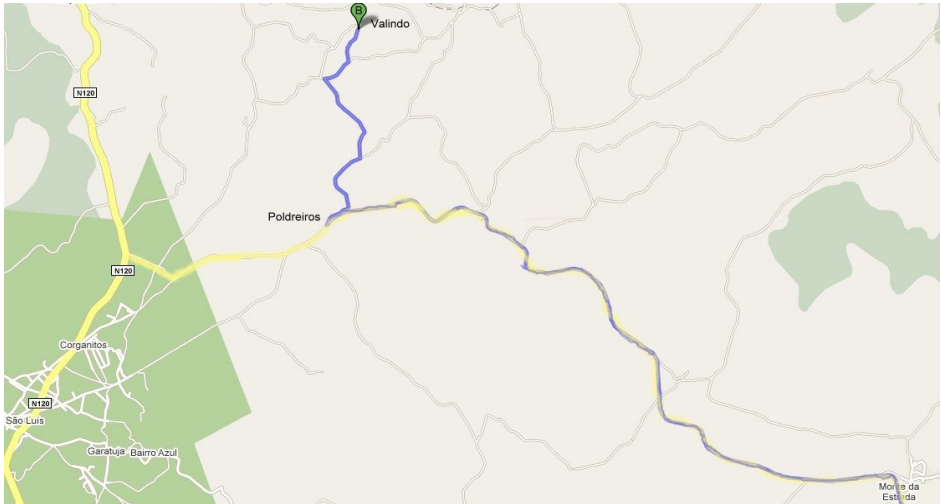


Routebeschrijving van vliegveld Faro naar Valindo, Alentejo 152 km – ongeveer 2 uur



1	Ga via flauwe bocht naar rechts de N125-10 op	0,1km
2	Neem op de rotonde de 3e afslag en rijd door op N125-10	2,7 km
3	Flauwe bocht naar rechts de oprit op richting Loulé/Lisboa/Portimão	0,6 km
4	Voeg in op IC4	2,5 km
5	Flauwe bocht naar rechts, ga verder op de IC4	4,9 km
6	Voeg in op de A22 via de oprit richting Portimão/Albufeira/Lisboa	22.1 km
7	Neem afslag 10 richting Messines/Lisboa	0,5 km
8	Voeg in op A2, tolweg	61.5 km
9	Neem afslag 12 richting Ourique	1,4 km
10	Voeg in op IP2	5.8 km
11	Voeg in op de IC1 via de oprit richting Faro/Ourique/Algarve	2.3 km

12	Neem de afslag richting N123	0.1 km
13	Flauwe bocht naar links bij N123 Ga rechtdoor over de rotonde richting Odemira/Cercal/Garvao	13.4 km
14	Weg vervolgen naar N389 richting Colos/Odemira/Cercal	6.6 km
15	Neem op de rotonde de 3e afslag naar N263 richting Odemira	7.8 km
		
16	Sla bij Reliquias rechtsaf naar EM532 richting Monte da Estrada/São Luís.	0.3 km
		
17	Flauwe bocht naar links bij EM532	16.6 km
14	Sla bij het bordje Poldreiros rechtsaf (zandpad) en volg bordjes 'Valindo'	0,9 km
15	Sla linksaf na het bruggetje, richting Casa Nova	0,9 km
16	Sla rechtsaf na de elektrapalen, hou daarna links aan	0,3 km
17	Net als je denkt: 'wanneer zijn we er nu, zitten we hier wel goed?', zie je rechts 3 huizen. Daar rij je voorbij, links ligt dan al het land van Valindo. Je volgt nog even de landweg naar beneden en vervolgens zie je in het dalletje voor je, het vakantiehuis Casa do Vinho liggen. Welkom.	

Schrik niet van de honden van de burens. Het zijn brave beesten.